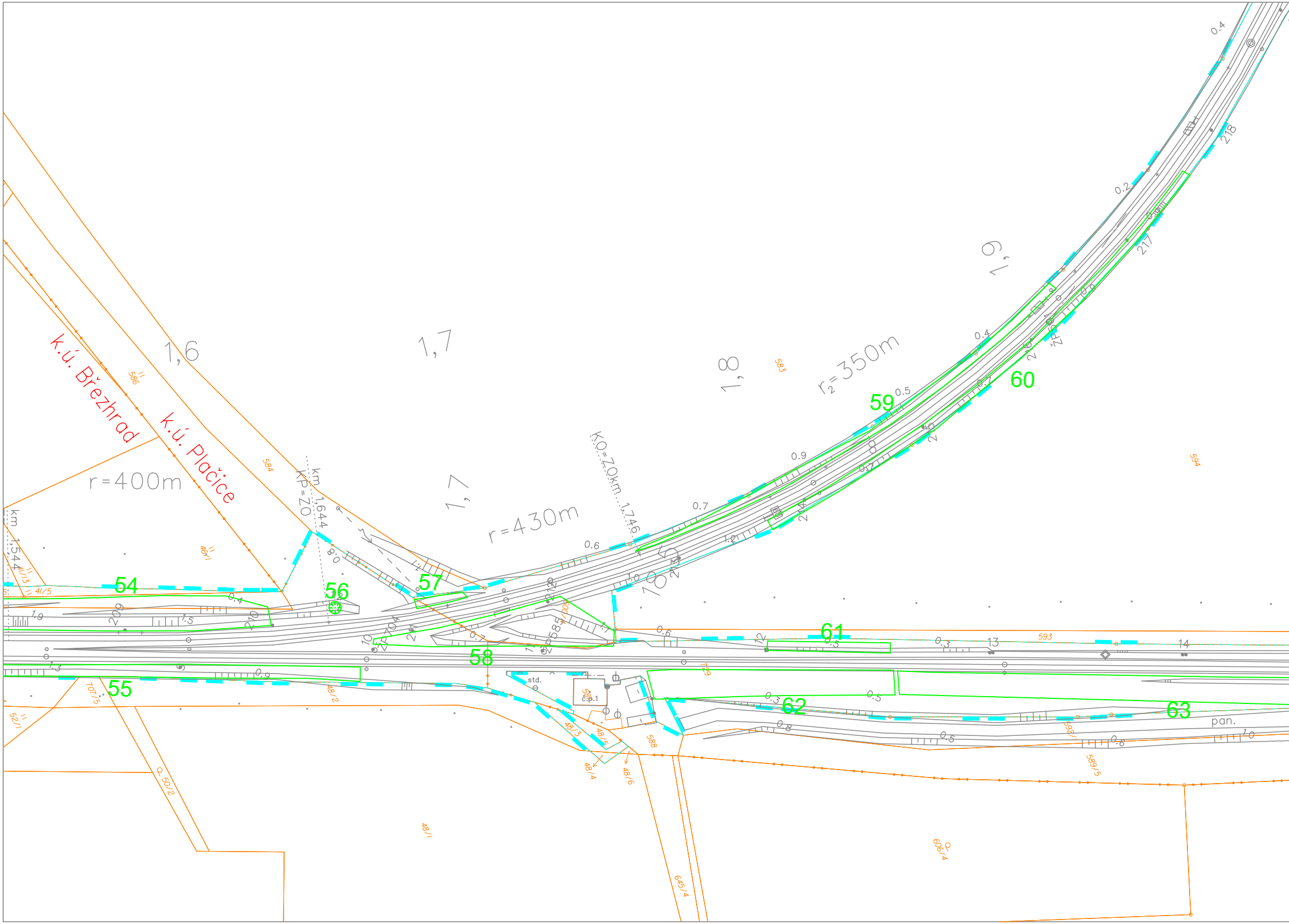
k.ú. Břežhrad
k.ú. Plačice
1,6
1,7
1,7
1,8
1,9
r=400m
r=430m
r₂=350m
km 1,544
km 1,644 KP=ZO
KO=ZO km 1,746
54
55
56
57
58
59
60
61
62
63
583
584
586
594
593
46/1
41/5
41/13
707/5
52/1
50/2
48/1
48/2
48/3
48/4
48/5
48/6
588
645/4
606/4
589/5
592/1
729
std.
č.p.1
pan.
217
218
13
14

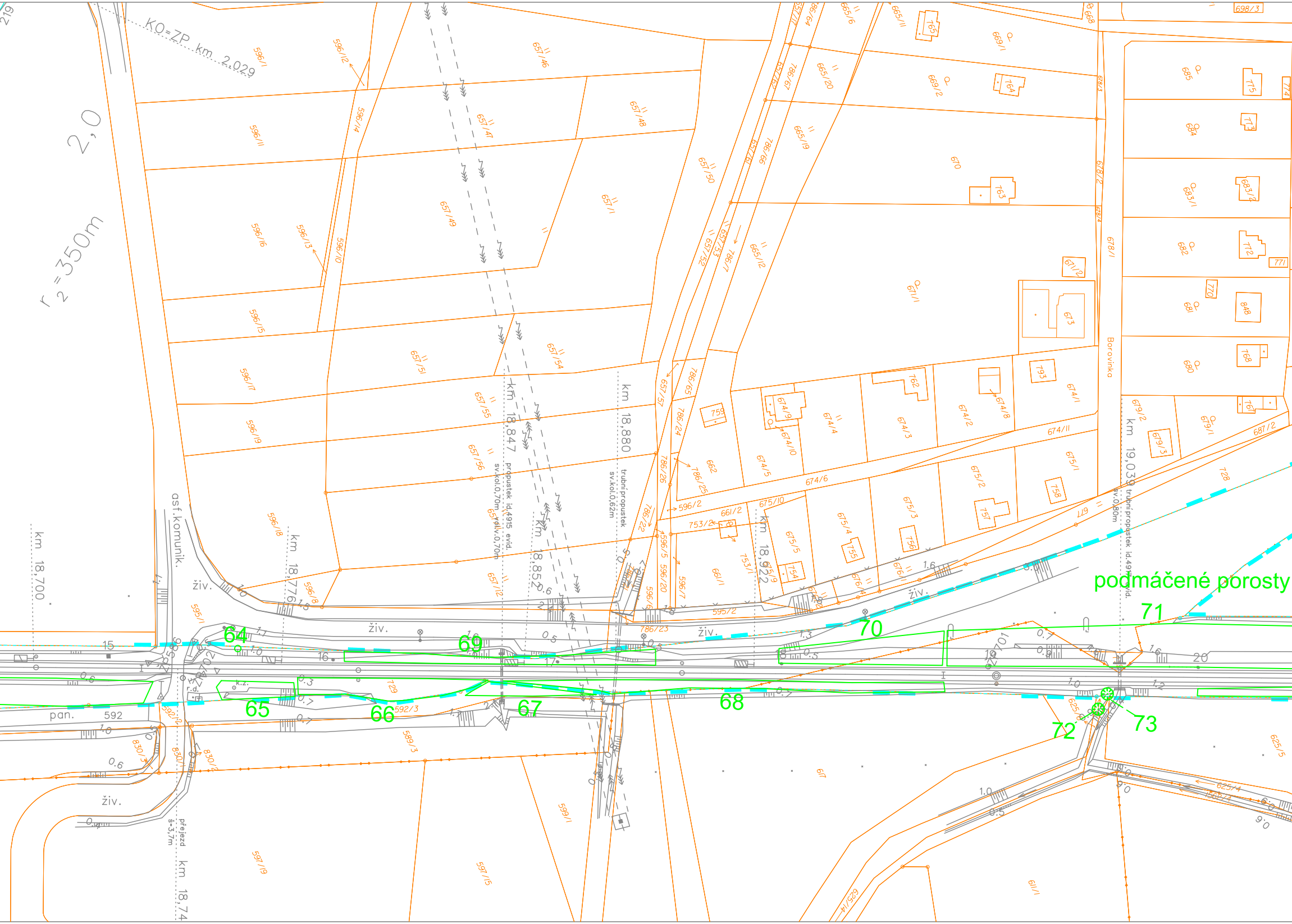
KO=ZP km 2,029
2,0
r₂=350m
asf.komunik.
živ.
km 18,700
km 18,776
km 18,847
km 18,852
km 18,880
km 18,922
km 19,039
trubní propustek id.4915 evid. sv.kol.0,70m
trubní propustek sv.kol.0,62m
trubní propustek sv.0,80m
přejezd š=3,7m
km 18,74
Borovinka
pan.
592
r.d.
k.z.
podmáčené porosty
64
65
66
67
68
69
70
71
72
73
596/1
596/12
596/14
596/11
596/16
596/13
596/10
596/15
596/17
596/19
596/18
596/8
657/46
657/47
657/48
657/49
657/50
657/51
657/54
657/55
657/56
657/57
657/12
665/6
665/11
665/20
665/19
665/12
669/1
669/2
670
671/1
671/2
673
674/1
674/2
674/3
674/4
674/5
674/6
674/8
674/9
674/10
674/11
675/1
675/2
675/3
675/4
675/5
675/10
676/1
677
678/1
678/2
679/1
679/2
679/3
680
681
682
683/1
683/2
684
685
687/2
698/3
728
753/1
753/2
786/7
786/22
786/23
786/24
786/25
786/26
661/1
661/2
662
595/2
596/2
596/5
596/7
596/20
592/2
592/3
729
589/3
830/2
830/3
597/15
597/19
599/1
611/1
617
625/1
625/4
625/5
625/6
763
764
765
757
758
759
762
768
770
771
772
773
774
775
793
848
754
755
756

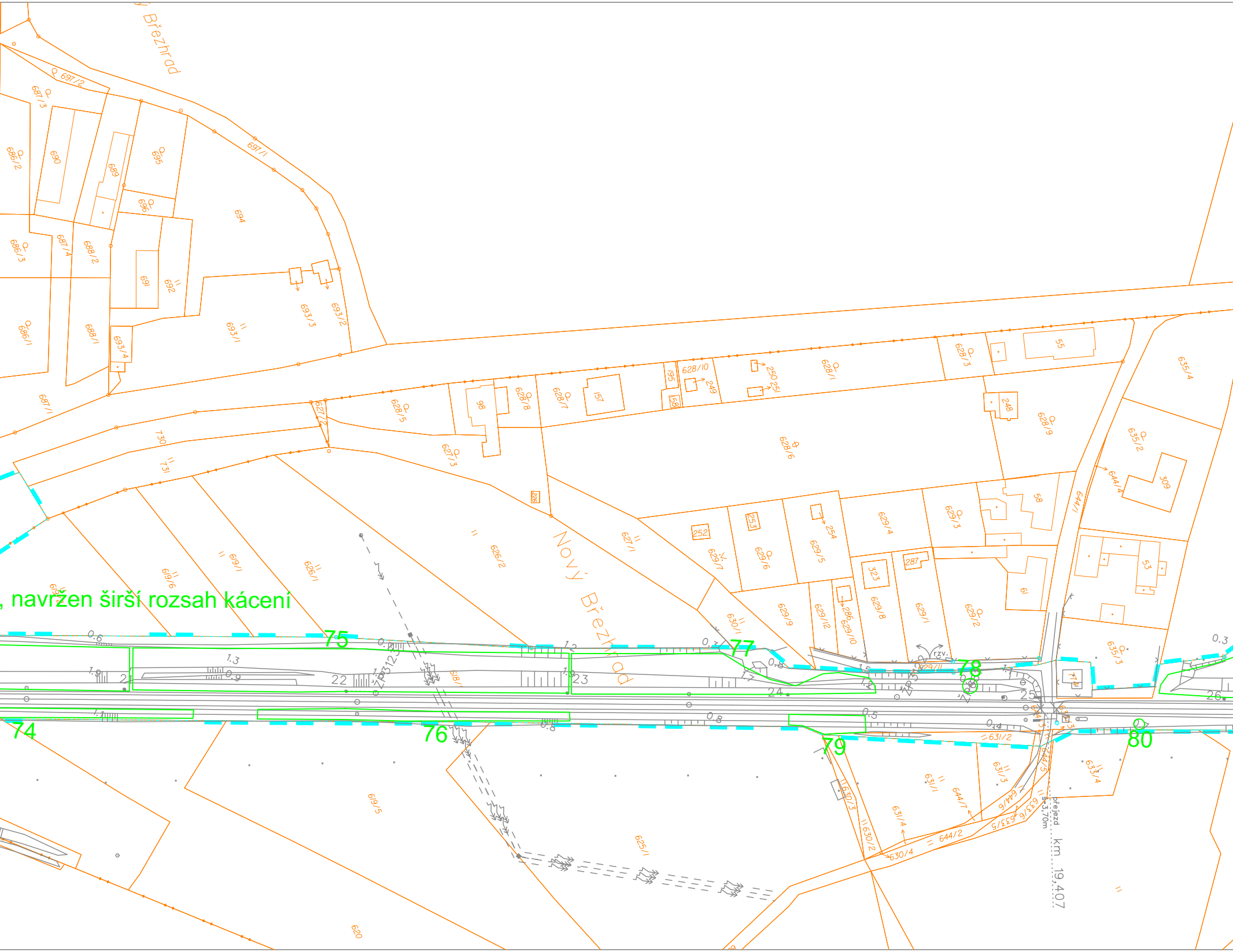
Březhrad
Nový Březhrad
, navržen širší rozsah kácení
74
75
76
77
78
79
80
přejezd
km 19,407
rzv.
697/2
697/1
687/3
686/2
690
689
695
696
694
686/3
687/4
688/2
691
692
693/3
693/2
686/1
688/1
693/4
693/1
687/1
730
731
627/2
628/5
98
628/8
628/7
157
195
158
628/10
249
250
251
628/1
628/3
55
635/4
248
628/9
628/6
627/3
626/2
627/1
619/1
619/6
626/1
252
253
254
629/7
629/6
629/5
629/4
629/3
58
644/4
309
644/1
635/2
323
287
629/8
629/1
629/2
629/9
629/12
629/10
286
630/1
61
53
635/3
631/2
631/3
631/1
631/4
644/7
644/6
644/2
630/4
630/2
630/3
633/4
633/5
633/6
619/5
625/1
620
618/1
3,70m

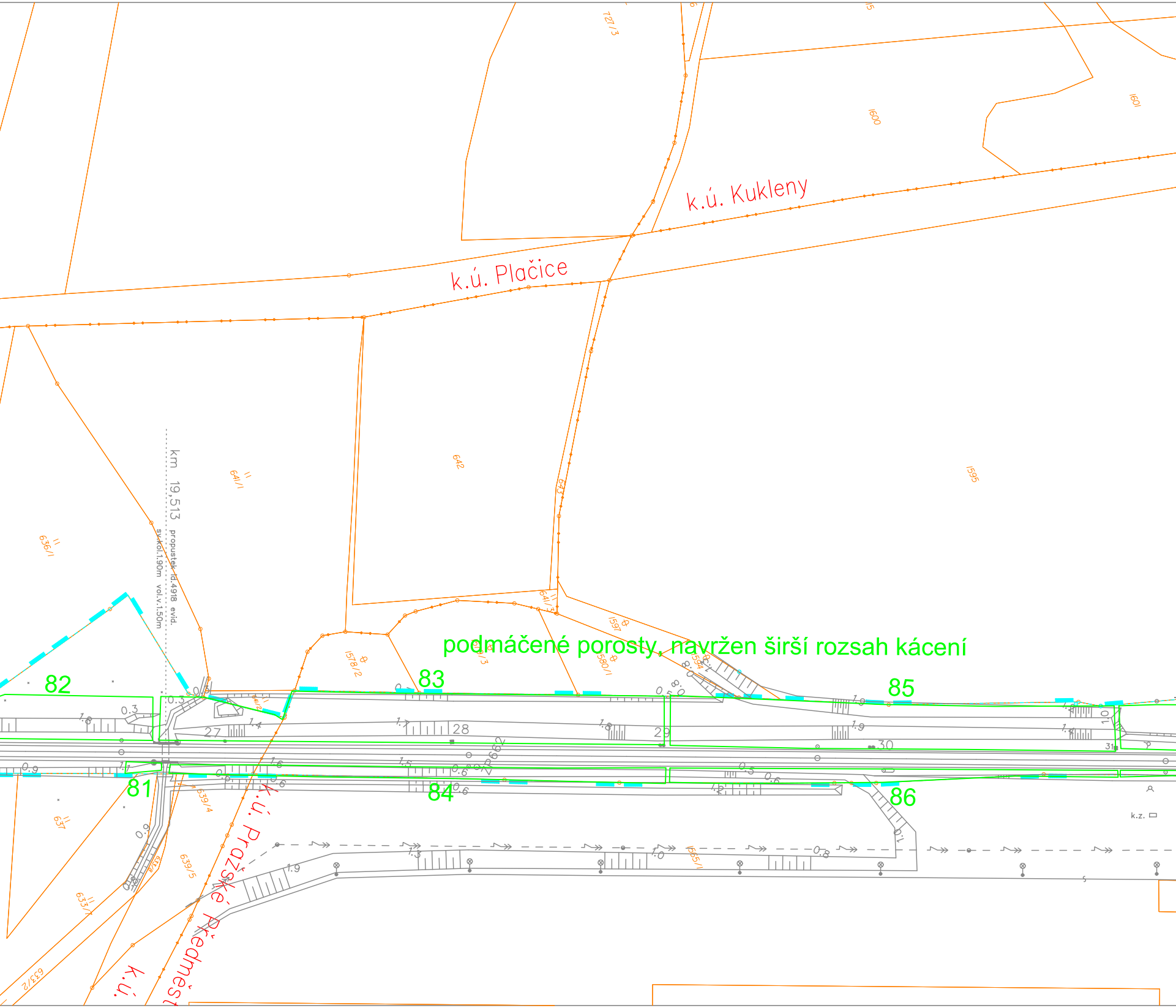
k.ú. Kukleny
k.ú. Plačice
k.ú. Pražské Předměst
k.ú.
podmáčené porosty, navržen širší rozsah kácení
82
83
85
81
84
86
km 19,513 propustek ľd.4918 evid.
sv.kol.1.90m vol.v.1.50m
727/3
1600
1601
642
641/1
636/1
1595
643
641/3
1597
1578/2
580/1
637
639/4
639/5
633/1
633/2
1585/1
27
28
29
30
31
k.z.

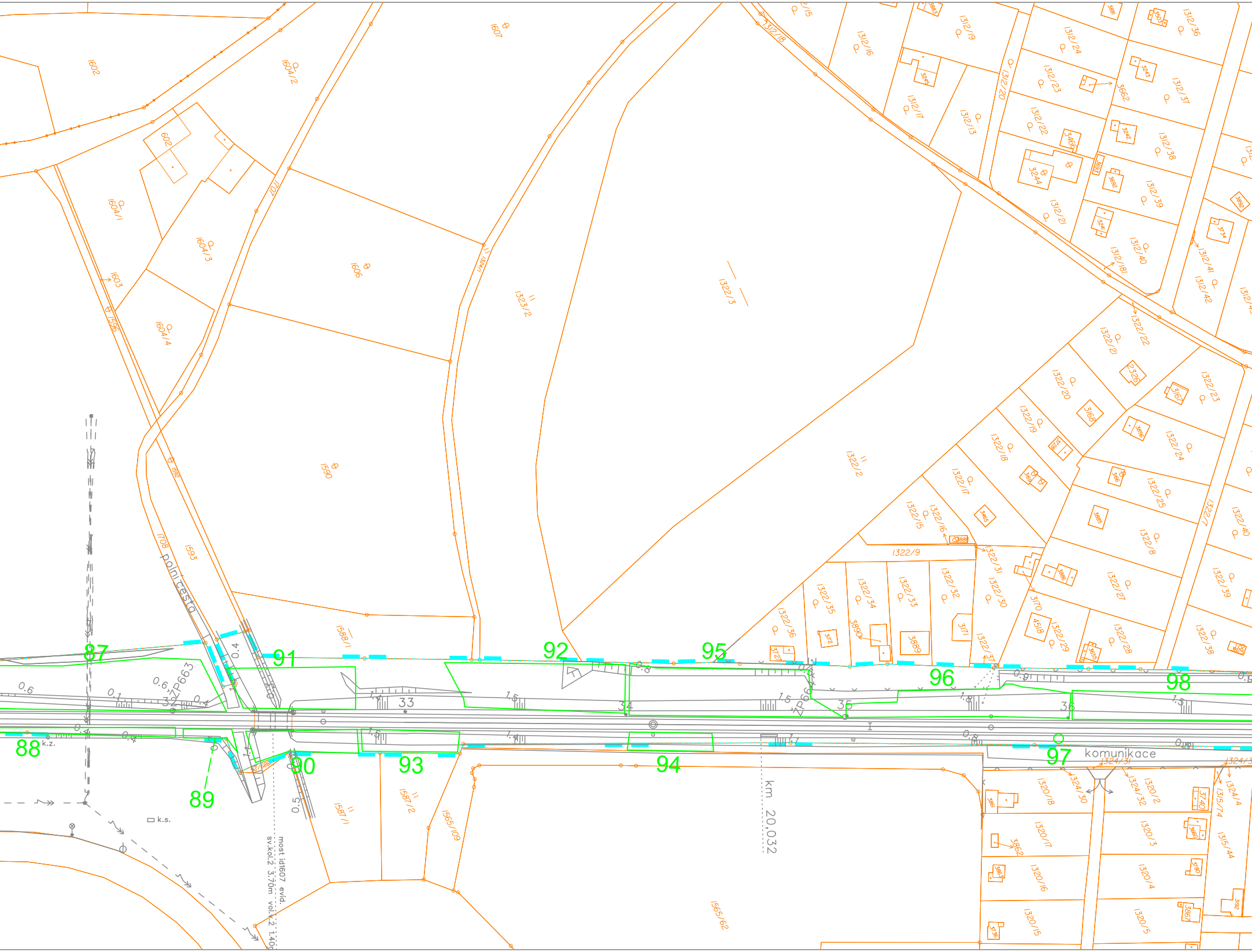

87
88
89
90
91
92
93
94
95
96
97
98
32
33
34
35
36
polní cesta
komunikace
km 20,032
most id1607 evid.
sv.kol.2 3.70m vol.v.2 1.40
k.z.
k.s.
ZP63
ZP66
1602
1604/2
1607
1604/1
1604/3
1604/4
1603
1596
1606
1590
1593
1592
1588/1
1587/1
1587/2
1565/109
1565/62
1323/2
1322/3
1322/2
1322/1
1312/15
1312/16
1312/17
1312/18
1312/19
1312/20
1312/21
1312/22
1312/23
1312/24
1312/13
1312/36
1312/37
1312/38
1312/39
1312/40
1312/41
1312/42
1312/181
1322/7
1322/8
1322/9
1322/15
1322/16
1322/17
1322/18
1322/19
1322/20
1322/21
1322/22
1322/23
1322/24
1322/25
1322/27
1322/28
1322/29
1322/30
1322/31
1322/32
1322/33
1322/34
1322/35
1322/36
1322/37
1322/38
1322/39
1322/40
1324/3
1324/30
1324/32
1324/4
1320/2
1320/3
1320/4
1320/5
1320/15
1320/16
1320/17
1320/18
1315/74
1315/44
3662
3244
3245
3171
3170
4518
3889
3890
3172
3885
3740
3862
3168
3167
3165
3166

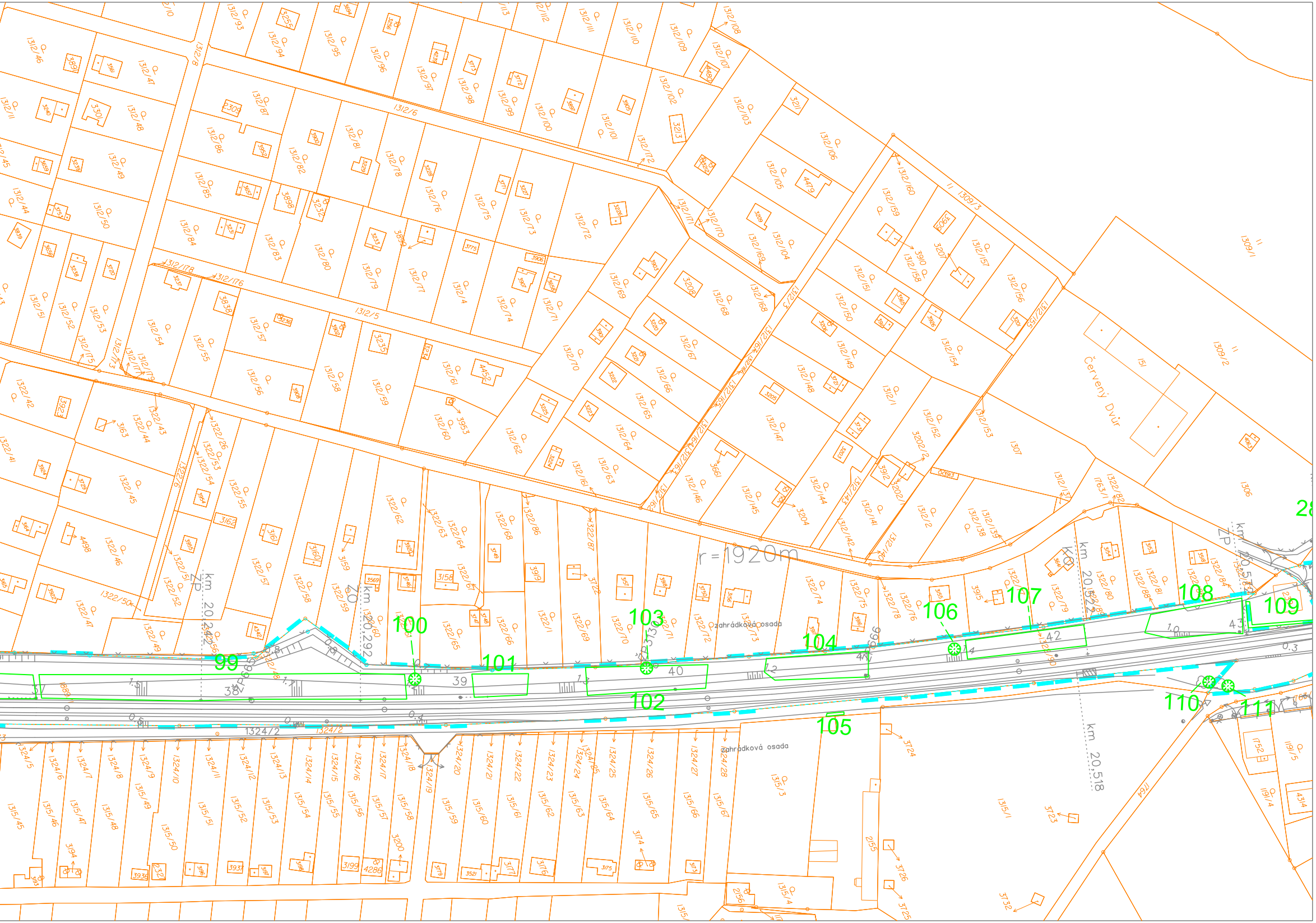
r = 1920m
Červený Dvůr
zahrádková osada
zahrádková osada
km 20,242
km 20,292
km 20,518
km 20,52
km 20,57
ZP
ZO
KO
99
100
101
102
103
104
105
106
107
108
109
110
111
28
37
38
39
40
41
42
43
1312/6
1312/5
1312/8
1309/3
1309/1
1309/2
1307
1306
1324/2
1322/50
1322/42
1322/45
1322/46
1322/47
1322/58
1322/59
1322/62
1322/64
1322/68
1322/69
1322/70
1322/74
1322/75
1322/76
1322/78
1322/79
1322/80
1322/81
1322/82
1315/3
1315/1
1315/4
1763/1
1764
2155
2156
3724
3726
3725
3723
3732
3730
1752
1191/4
1191/5
4314

LEGENDA:

❊	soliterní dřeviny
▱	keře, porosty

B.3.

PO PŘIPOMÍNKÁCH 11/2016

VÝŠKOVÝ SYSTÉM Bpv SOUŘADNICOVÝ SYSTÉM S-JTSK ±0,000 = xxx,xx m n. m.

Číslo změny:	*Obsah změny:*	*Datum změny:*
01	-	-
02	-	-
03	-	-

Objednatel:

SŽDC
Správa železniční dopravní cesty

Správa železniční dopravní cesty, statní organizace
Dlážděná 1003/7
110 00 Praha 1

Generální projektant: SUDOP PRAHA	SUDOP PRAHA a.s. Olšanská 1a, 130 80 Praha 3 tel.: +420 267 094 111 fax: +420 224 230 316 e-mail: praha@sudop.cz	*Hlavní inženýr projektu:* ING. DANIEL FILIP *Garant profese:* ING. JITKA TOBOLOVÁ

Středisko:
SILNIC A DÁLNIC

Vedoucí střediska:	*Odpovědný projektant SO, IO, PS:*	*Vypracoval:*	*Kontroloval:*
ING. HANA STAŇKOVÁ	Adam ING. TOMÁŠ ADAM	Adam ING. TOMÁŠ ADAM	ING. MIROSLAV RADECHOVSKÝ

Název akce: **MODERNIZACE TRATI HRADEC KRÁLOVÉ - PARDUBICE - CHRUDIM,** **2. STAVBA, ZDVOUKOLEJNĚNÍ OPATOVICE NAD LABEM - HRADEC KRÁLOVÉ**	*Číslo smlouvy:* 15-109.250 *Projektový stupeň:* PŘÍPRAVNÁ DOKUMENTACE	
Část: VLIV STAVBY NA ŽIVOTNÍ PROSTŘEDÍ DENDROLOGICKÝ PRŮZKUM	*Datum:* 3/2017 *Číslo části:* B.3.1.b	
Název přílohy: **Situace mimolesní zeleně v km 18,5 - km 20,5**	*Měřítko:* 1:1000 *Číslo přílohy:* 3	*Počet formátů:* 12A4

DOKUMENT LZE UŽÍVAT POUZE VE SMYSLU PŘÍSLUŠNÉ SMLOUVY O DÍLO, ŽÁDNÁ JEHO ČÁST NEMŮŽE BÝT DLE ZÁKONA č.121/2000 Sb, KOPÍROVÁNA NEBO JINÝM ZPŮSOBEM ROZŠIŘOVÁNA BEZ SOUHLASU SUDOP PRAHA a.s.